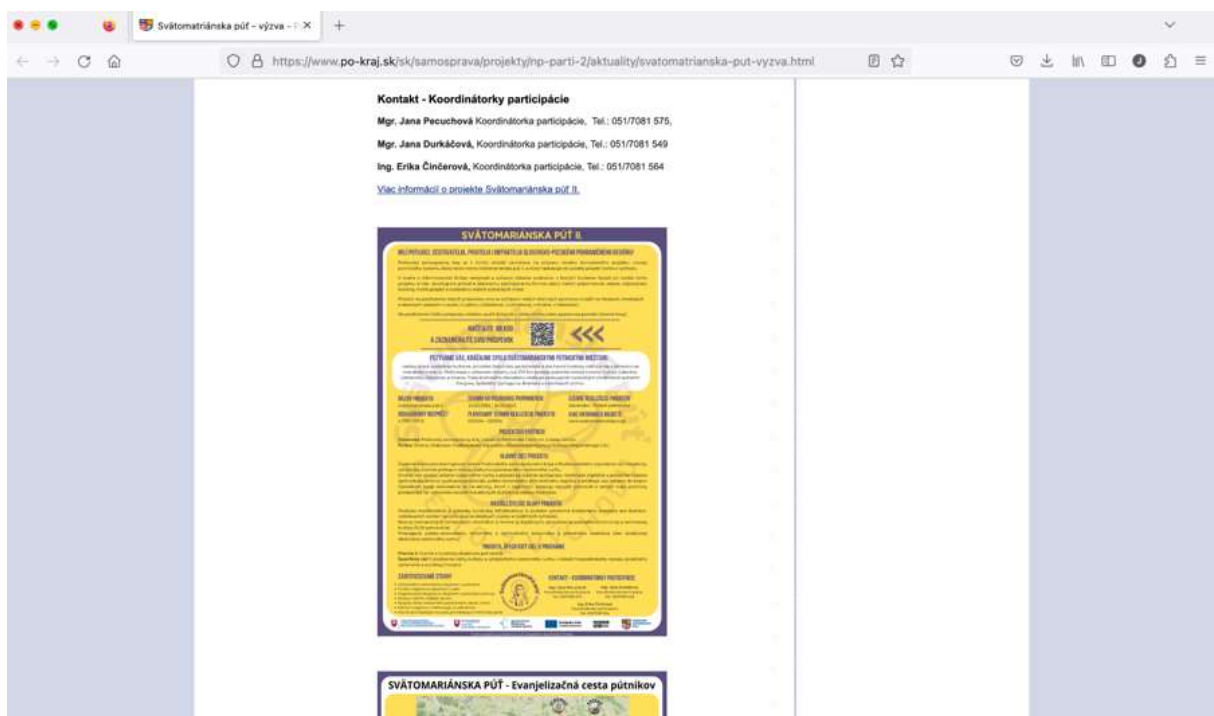
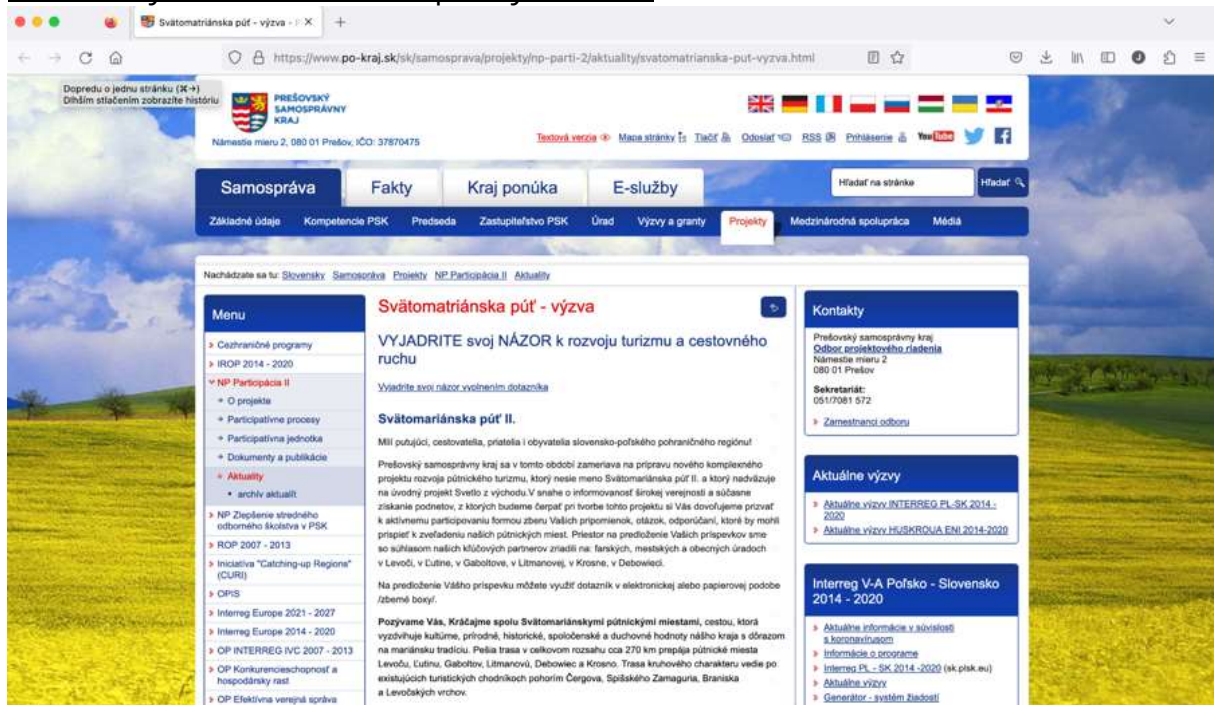


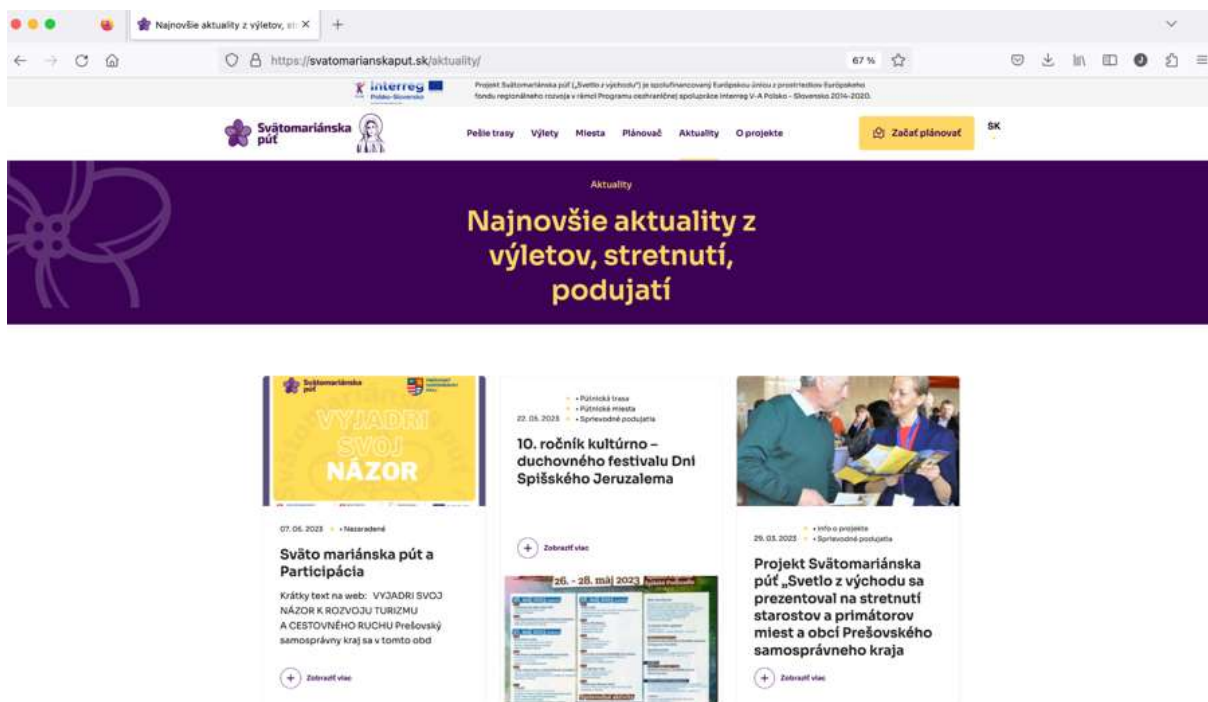
ZAŁĄCZNIKI DO PODSUMOWANIA PROCESU PARTYCYPACJI

Załącznik 1. – Lista, zrzuty ekranu stron internetowych i linki do stron z opublikowaną prezentacją internetową

- Strona internetowa Prešovský samosprávny kraj
<https://www.po-kraj.sk/sk/samosprava/projekty/np-parti-2/aktuality/svatomarianska-put-vyzva.html>



- Strona internetowa projektu Szlak Maryjny
<https://svatomarianskaput.sk/svato-marianska-put-a-participacia/>



07.06.2025 - info o projekte

Svätomariánska púť a Participácia

VYDADRI SUOJ NÁZOR K ROZVOJU TURIZMU A OCHRANOVNÉHO RUCHU Pevňovský samosprávny kraj sa v tomto období zameriava na prípravu nového komplexného projektu rozvoja púťníckeho turistizmu, ktorý nesie meno Svätomariánska púť II.

<https://forms.office.com/e/0na6m3H506>

V rámci prípravy projektu pozývame verejnosť k aktívnemu participovaniu, formou zberu pripomienok, otázok, odporúčaní, ktoré by mohli prispieť k zveľadeniu našich púťníckych miest.

Obrazky:

SVĀTOMARIÁNSKA PŮT II

MEZOPREDKOVÝ VEŠTIBUL, PRÍLOHA I VEŠTIBULU ŽILINSKEJ KATEDRÁLY PAMÄŤNÝCH MESTIAKOV

Obrazky, umiestnené na území svätomariánskej púte, sú súčasťou komplexného projektu rozvoja púťníckeho turistizmu, ktorý nesie meno Svätomariánska púť II. Projekt je financovaný z prostriedkov Európskej únie a samosprávou Ľubľany. Tento projekt má za cieľ zlepšiť kvalitu služby turistov a rozvíjať turistiku v rámci Programu obnovy pamiatok V-A-Polka - Obnova 2014-2020.

V rámci prípravy projektu pozývame verejnosť k aktívnemu participovaniu, formou zberu pripomienok, otázok, odporúčaní, ktoré by mohli prispieť k zveľadeniu našich púťníckych miest.

Projekt je financovaný z prostriedkov Európskej únie a samosprávou Ľubľany. Tento projekt má za cieľ zlepšiť kvalitu služby turistov a rozvíjať turistiku v rámci Programu obnovy pamiatok V-A-Polka - Obnova 2014-2020.

Obrazky, umiestnené na území svätomariánskej púte, sú súčasťou komplexného projektu rozvoja púťníckeho turistizmu, ktorý nesie meno Svätomariánska púť II. Projekt je financovaný z prostriedkov Európskej únie a samosprávou Ľubľany. Tento projekt má za cieľ zlepšiť kvalitu služby turistov a rozvíjať turistiku v rámci Programu obnovy pamiatok V-A-Polka - Obnova 2014-2020.

Obrazky, umiestnené na území svätomariánskej púte, sú súčasťou komplexného projektu rozvoja púťníckeho turistizmu, ktorý nesie meno Svätomariánska púť II. Projekt je financovaný z prostriedkov Európskej únie a samosprávou Ľubľany. Tento projekt má za cieľ zlepšiť kvalitu služby turistov a rozvíjať turistiku v rámci Programu obnovy pamiatok V-A-Polka - Obnova 2014-2020.

AKTIVITE, OTÁZKY A ZADANÉ MIEŠTE SVETOPROJEKT

VEŠTIBUL NA KÁVAČNE ÚPĽAV SVĀTOMARIÁNSKYM PŮTŇŇM MESTIAKOV

Obrazky, umiestnené na území svätomariánskej púte, sú súčasťou komplexného projektu rozvoja púťníckeho turistizmu, ktorý nesie meno Svätomariánska púť II. Projekt je financovaný z prostriedkov Európskej únie a samosprávou Ľubľany. Tento projekt má za cieľ zlepšiť kvalitu služby turistov a rozvíjať turistiku v rámci Programu obnovy pamiatok V-A-Polka - Obnova 2014-2020.

Obrazky, umiestnené na území svätomariánskej púte, sú súčasťou komplexného projektu rozvoja púťníckeho turistizmu, ktorý nesie meno Svätomariánska púť II. Projekt je financovaný z prostriedkov Európskej únie a samosprávou Ľubľany. Tento projekt má za cieľ zlepšiť kvalitu služby turistov a rozvíjať turistiku v rámci Programu obnovy pamiatok V-A-Polka - Obnova 2014-2020.

NAZOV PRŮTUŽI MESTIAKOV SVĀTOMARIÁNSKYM PŮTŇŇM MESTIAKOV	TEREN NA POUŽITIE PŮTŇŇM MESTIAKOV MESTIAKOV SVĀTOMARIÁNSKYM PŮTŇŇM MESTIAKOV	ĽUBĽANSKÉ MESTIAKOV SVĀTOMARIÁNSKYM PŮTŇŇM MESTIAKOV MESTIAKOV SVĀTOMARIÁNSKYM PŮTŇŇM MESTIAKOV
--	---	---

PRŮTUŽI NA POUŽITIE

Obrazky, umiestnené na území svätomariánskej púte, sú súčasťou komplexného projektu rozvoja púťníckeho turistizmu, ktorý nesie meno Svätomariánska púť II. Projekt je financovaný z prostriedkov Európskej únie a samosprávou Ľubľany. Tento projekt má za cieľ zlepšiť kvalitu služby turistov a rozvíjať turistiku v rámci Programu obnovy pamiatok V-A-Polka - Obnova 2014-2020.

ĽUBĽANSKÉ MESTIAKOV SVĀTOMARIÁNSKYM PŮTŇŇM MESTIAKOV

Obrazky, umiestnené na území svätomariánskej púte, sú súčasťou komplexného projektu rozvoja púťníckeho turistizmu, ktorý nesie meno Svätomariánska púť II. Projekt je financovaný z prostriedkov Európskej únie a samosprávou Ľubľany. Tento projekt má za cieľ zlepšiť kvalitu služby turistov a rozvíjať turistiku v rámci Programu obnovy pamiatok V-A-Polka - Obnova 2014-2020.

PRŮTUŽI NA POUŽITIE

Obrazky, umiestnené na území svätomariánskej púte, sú súčasťou komplexného projektu rozvoja púťníckeho turistizmu, ktorý nesie meno Svätomariánska púť II. Projekt je financovaný z prostriedkov Európskej únie a samosprávou Ľubľany. Tento projekt má za cieľ zlepšiť kvalitu služby turistov a rozvíjať turistiku v rámci Programu obnovy pamiatok V-A-Polka - Obnova 2014-2020.

MESTIAKOV SVĀTOMARIÁNSKYM PŮTŇŇM MESTIAKOV

Obrazky, umiestnené na území svätomariánskej púte, sú súčasťou komplexného projektu rozvoja púťníckeho turistizmu, ktorý nesie meno Svätomariánska púť II. Projekt je financovaný z prostriedkov Európskej únie a samosprávou Ľubľany. Tento projekt má za cieľ zlepšiť kvalitu služby turistov a rozvíjať turistiku v rámci Programu obnovy pamiatok V-A-Polka - Obnova 2014-2020.

PRŮTUŽI NA POUŽITIE

Obrazky, umiestnené na území svätomariánskej púte, sú súčasťou komplexného projektu rozvoja púťníckeho turistizmu, ktorý nesie meno Svätomariánska púť II. Projekt je financovaný z prostriedkov Európskej únie a samosprávou Ľubľany. Tento projekt má za cieľ zlepšiť kvalitu služby turistov a rozvíjať turistiku v rámci Programu obnovy pamiatok V-A-Polka - Obnova 2014-2020.

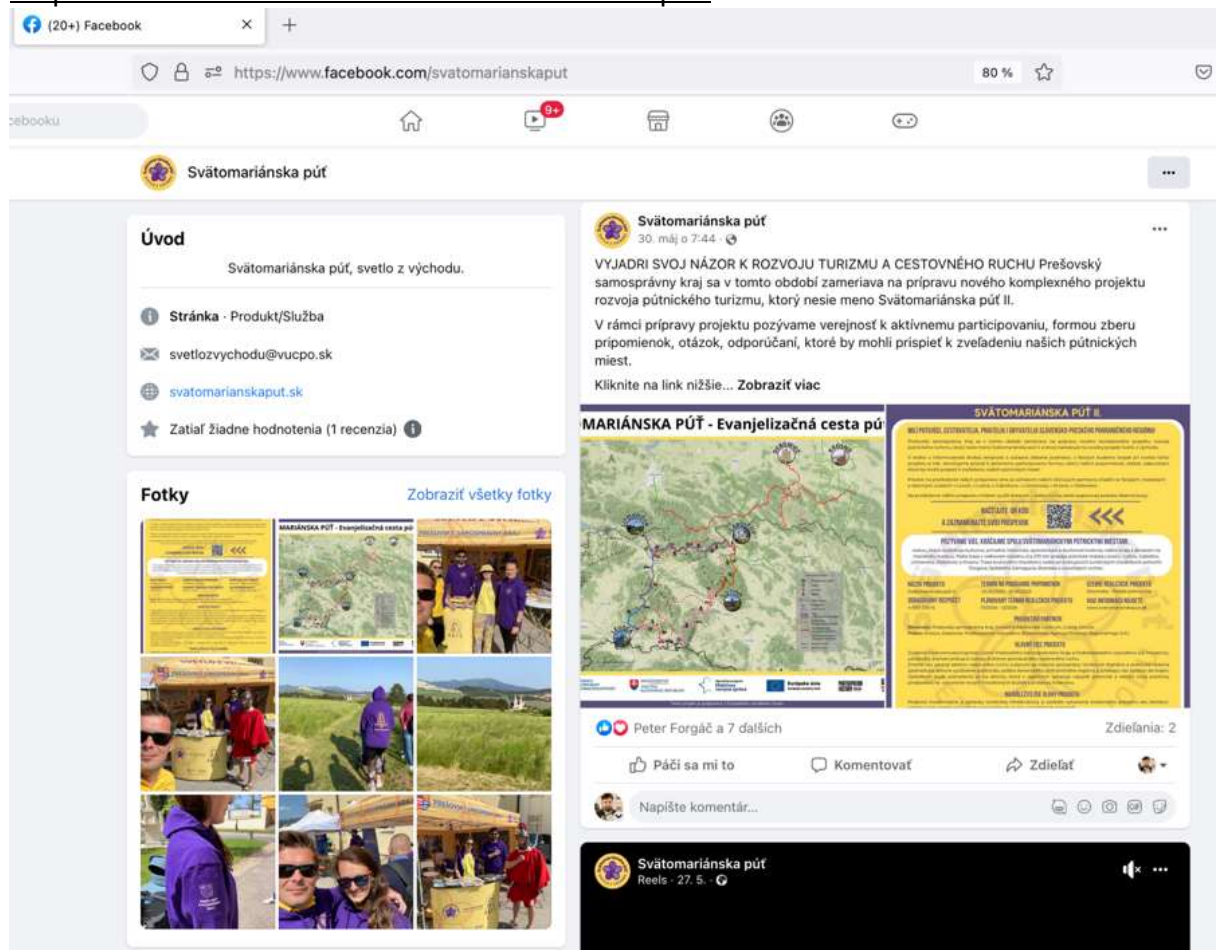
PRŮTUŽI NA POUŽITIE

Obrazky, umiestnené na území svätomariánskej púte, sú súčasťou komplexného projektu rozvoja púťníckeho turistizmu, ktorý nesie meno Svätomariánska púť II. Projekt je financovaný z prostriedkov Európskej únie a samosprávou Ľubľany. Tento projekt má za cieľ zlepšiť kvalitu služby turistov a rozvíjať turistiku v rámci Programu obnovy pamiatok V-A-Polka - Obnova 2014-2020.

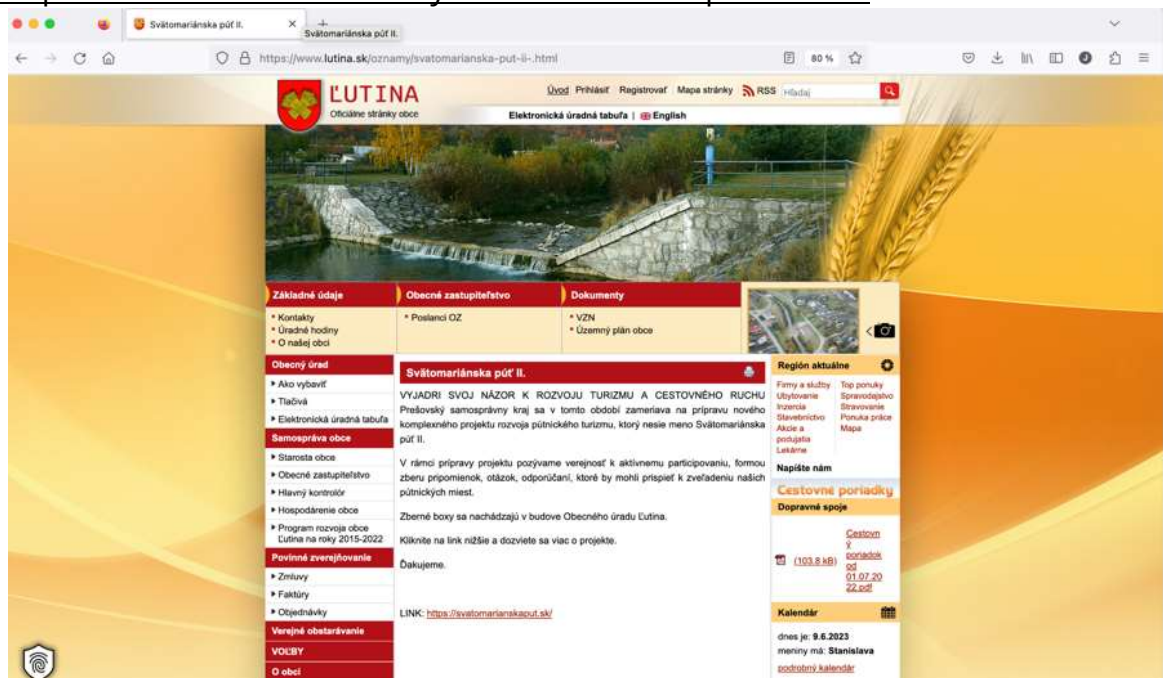
PRŮTUŽI NA POUŽITIE

Obrazky, umiestnené na území svätomariánskej púte, sú súčasťou komplexného projektu rozvoja púťníckeho turistizmu, ktorý nesie meno Svätomariánska púť II. Projekt je financovaný z prostriedkov Európskej únie a samosprávou Ľubľany. Tento projekt má za cieľ zlepšiť kvalitu služby turistov a rozvíjať turistiku v rámci Programu obnovy pamiatok V-A-Polka - Obnova 2014-2020.

- Strona na Facebooku projektu Szlak Maryjny
<https://www.facebook.com/svatomarianskaput>



- Strona internetowa miejscowości Lutina
<https://www.lutina.sk/oznamy/svatomarianska-put-ii-.html>



Strana na Facebooku miejscowości Lutina

<https://www.facebook.com/obec.lutina>

The screenshot shows the Facebook profile of 'Obec Lutina - okres Sabinov'. The page header includes the name and a 'Domov' button. On the left, there is a contact information section with a phone number (0918 179 292), email (starosta@lutina.sk), and website (lutina.sk). Below this is a 'Fotky' section with a grid of images, including a festival poster and a map. The main content area features a post from 2 days ago with the text 'VYJADRI SVOJ NÁZOR K ROZVOJU TURIZMU A CESTOVNEHO RUCHU'. The post image shows an interior view of an office or public building with a window and some notices on the wall. Below the image are 5 likes and a comment section.

This screenshot shows the same Facebook profile, but with a different post. The post is from 2 days ago and is titled 'SVÄTOMARIÁNSKA PÚT II. - ZBERNÝ BOX nájdete v budove Obecného úradu v Lutine.' The post image is a smartphone screenshot of a website (cdn.fbsbx.com) displaying a yellow poster for the pilgrimage. The poster contains text in Slovak, including 'MIEŠTANOM CESTOVATEĽIA, PRÍJAZDIŠTE SI VYBERAŤ SI VÝBERNÝ BOX' and 'NÁJDETE SI VYBERNÝ BOX V BUDOVE OBECNEHO ÚRADU V LUTINE'. The poster also features a QR code and a list of sponsors. Below the smartphone image, there are 6 likes and a comment section.

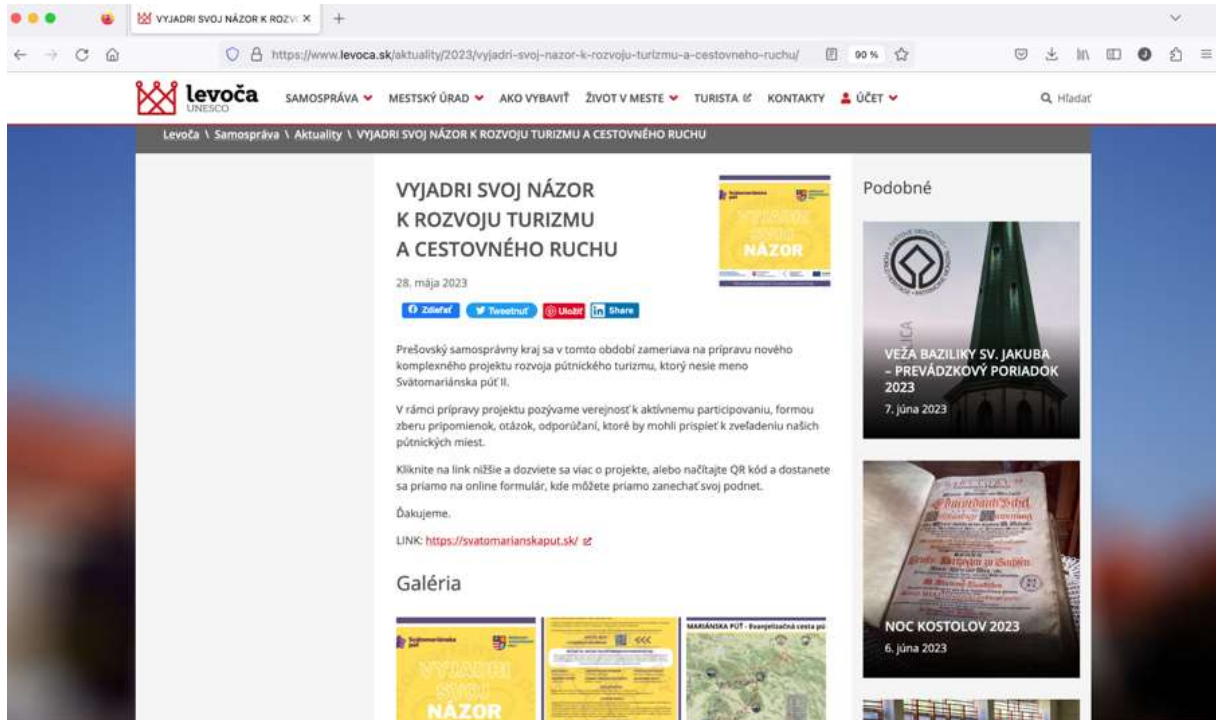
- Strana internetowa miejscowości Litmanová

<https://www.litmanova.sk/svatomarianska-put-ii---vyjadri-svoj-nazor-a22-1401>

The screenshot displays the official website of the municipality of Litmanová. The main content area features a news article titled "SVĀTOMARIÁNSKA PŮŤ II. - VYJADRI SVOJ NÁZOR" (Svätomariánska púť II. - Vyjadri svoj názor), dated 29.05.2023. The article invites residents to participate in a survey regarding the development of tourism and travel services. A QR code is provided for easy access to the survey form. The website also includes a sidebar with navigation options such as "INFORMÁCIE O OBCI" (Information about the municipality) and "ŽIVOT V OBCI" (Life in the municipality). A right-hand sidebar contains "ÚRADNÉ HODINY" (Office hours) and "PROJEKTY" (Projects).

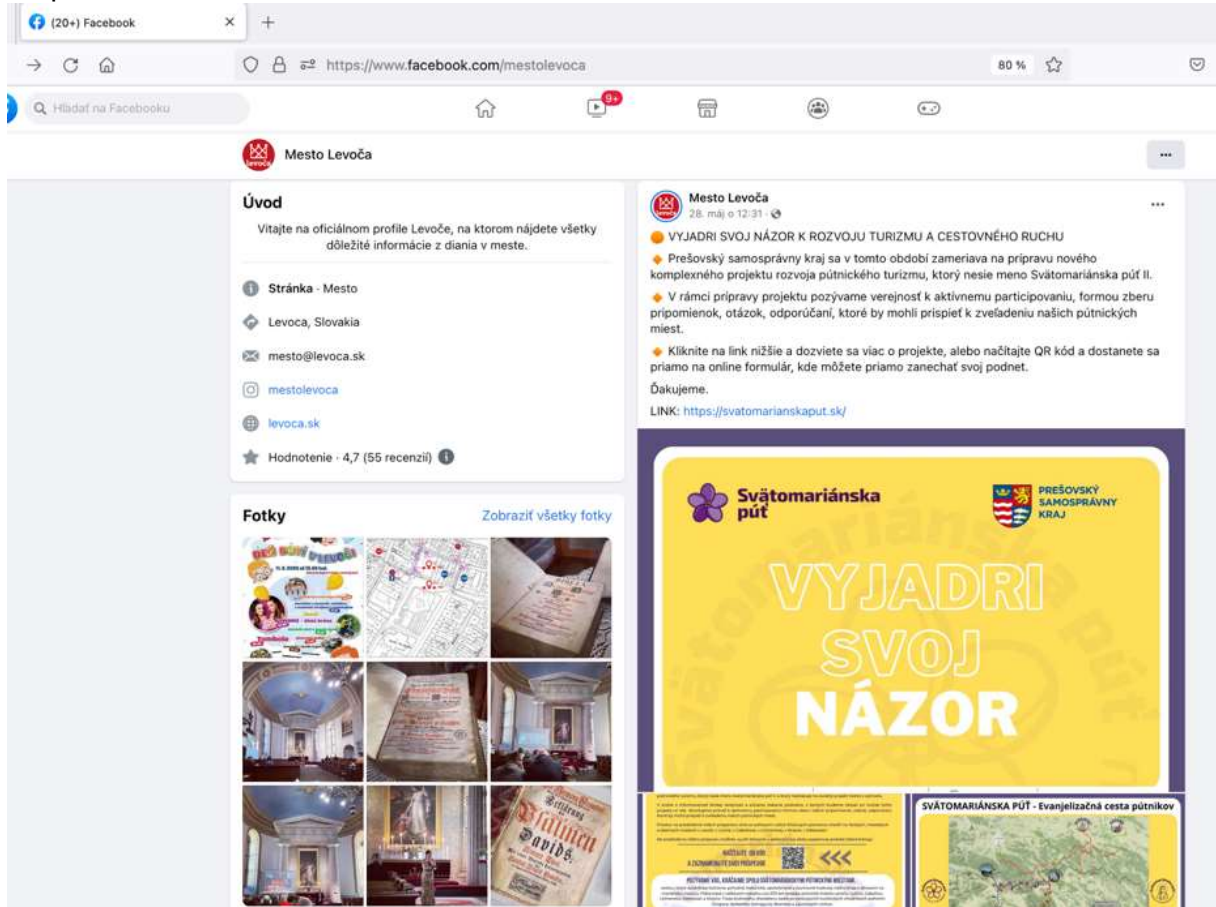
- Strona internetowa miejscowości Levoča

<https://www.levoca.sk/aktuality/2023/vyjadri-svoj-nazor-k-rozvoju-turizmu-a-cestovneho-ruchu/>



Strona na Facebooku miejscowości Levoča

<https://www.facebook.com/mestolevoca>



- Strona internetowa parafii Levoča

<https://www.farnostlevoca.sk/vyjadri-svoj-nazor-k-rozvoju-turizmu-a-cestovneho-ruchu/>

VYJADRI SVOJ NÁZOR K ROZVOJU TURIZMU A CESTOVNÉHO RUCHU

Prešovský samosprávny kraj sa v tomto období zameriava na prípravu nového komplexného projektu rozvoja pútnického turizmu, ktorý nesie meno Svätomariánska púť II.

V rámci prípravy projektu pozývame verejnosť k aktívnemu participovaniu, formou zberu pripomienok, otázok, odporúčaní, ktoré by mohli prispieť k zveladeniu našich pútnických miest.

Kliknite na link nižšie a dozviete sa viac o projekte, alebo načítajte QR kód a dostanete sa priamo na online formulár, kde môžete priamo zanechať svoj podnet.

Ďakujeme.

LINK: <https://svatomarianskaput.sk/>

QR kód – dotazník

Načítajte kód a zaznamenajte svoj príspevok

Najnovšie články

- DOD v kňazskom seminári
- Levočian Ján Lesňák získal ocenenie za svoju sakrálnu tvorbu
- Projekt GSA
- Misijné dieťa
- Kurz pre kantorov a organistov

Archív článkov

Vyberte mesiac

Mariánska hora

interreg
Poľsko-Slovensko

Oznamy

Oznamy

Bohoslužby

- Bohoslužby
- Bohoslužby v júni
- Lektorská služba

Sviatosti

- Krst
- Birmovanie
- Sviatosť Oltára
- Pokánie
- Pomazanie chorých
- Kňazstvo
- Manželstvo

GDPR

Ochrana osobných údajov

Daruj na Charitu

- Strona na Facebooku - Severovýchod Slovenska

<https://www.facebook.com/severovychodslovenska/>

Severovýchod Slovenska

Úvod
Severovýchod Slovenska - Krajská organizácia cestovného ruchu Prešovského kraja. Nezisková organizácia

Stránka · Miestna firma
Námestie mieru 2, Presov, Slovakia
marketing@severovychod.sk
severovychod.sk
Teraz otvorené

Fotky [Zobrazíť všetky fotky](#)

Severovýchod Slovenska
8. jún o 18:26 · [Zobrazíť viac](#)

VYJADRI SVOJ NÁZOR - Svätomariánska púť
Prešovský samosprávny kraj sa v tomto období zameriava na prípravu nového komplexného projektu rozvoja pútnického turizmu, ktorý nesie meno Svätomariánska púť II.
Verejnosť je pozvaná k aktívnemu participovaniu - formou zberu pripomienok, otázok, odporúčaní, ktoré by mohli prispieť k zveladeniu našich pútnických miest. Kliknite na link nižšie a zanechajte svoj podnet
LINK: <https://forms.office.com/e/jna8mJi6bb>
Ďakujeme.

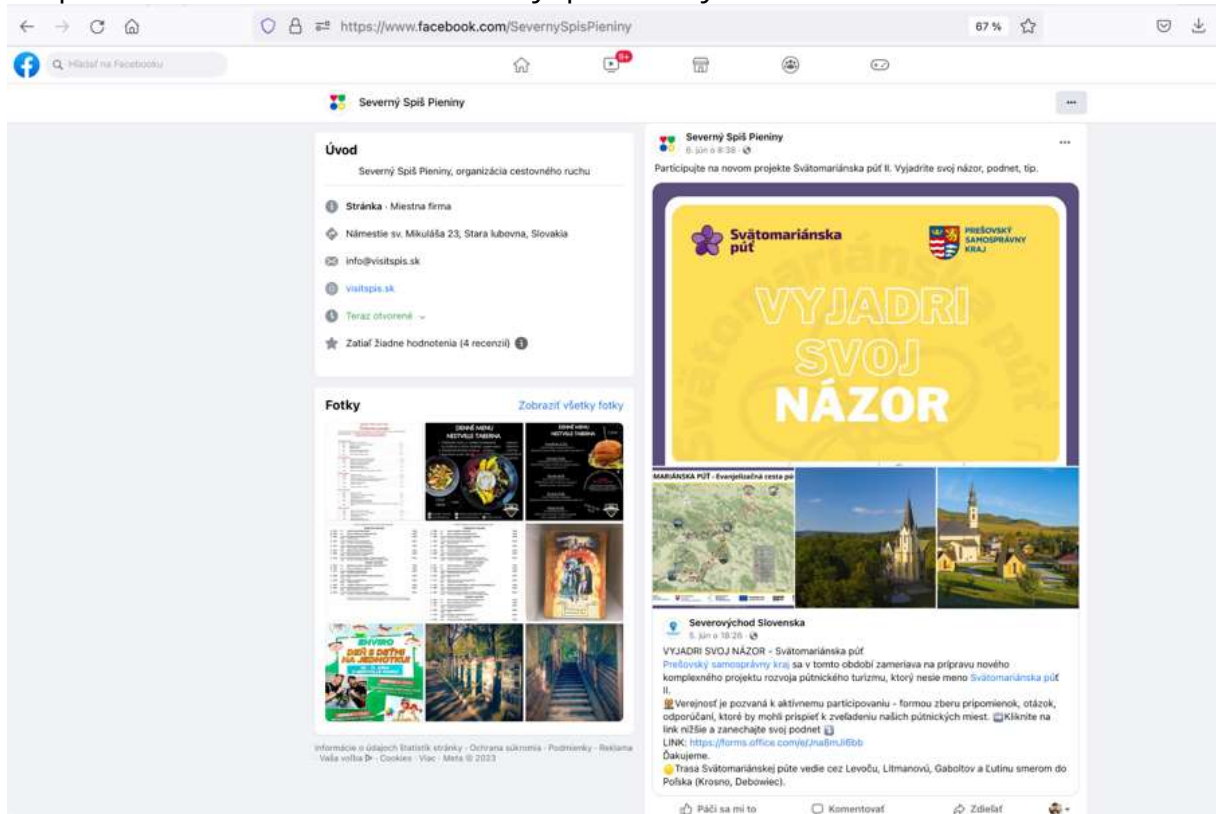
Svätomariánska púť
PREŠOVSKÝ SAMOSPRÁVNÝ KRAJ

VYJADRI SVOJ NÁZOR

MARIÁNSKA PÚŤ - E-vanjelizačná cesta po

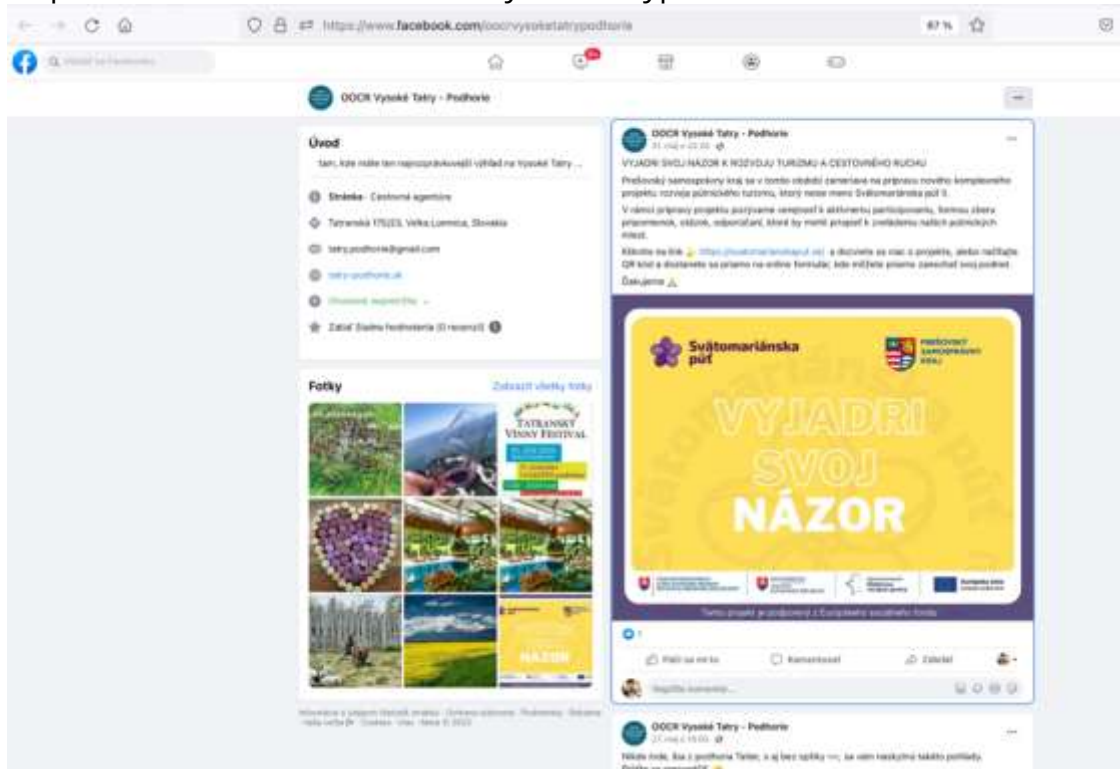
- Strana na Facebooku - Severný Spiš Pieniny

<https://www.facebook.com/SevernySpisPieniny>



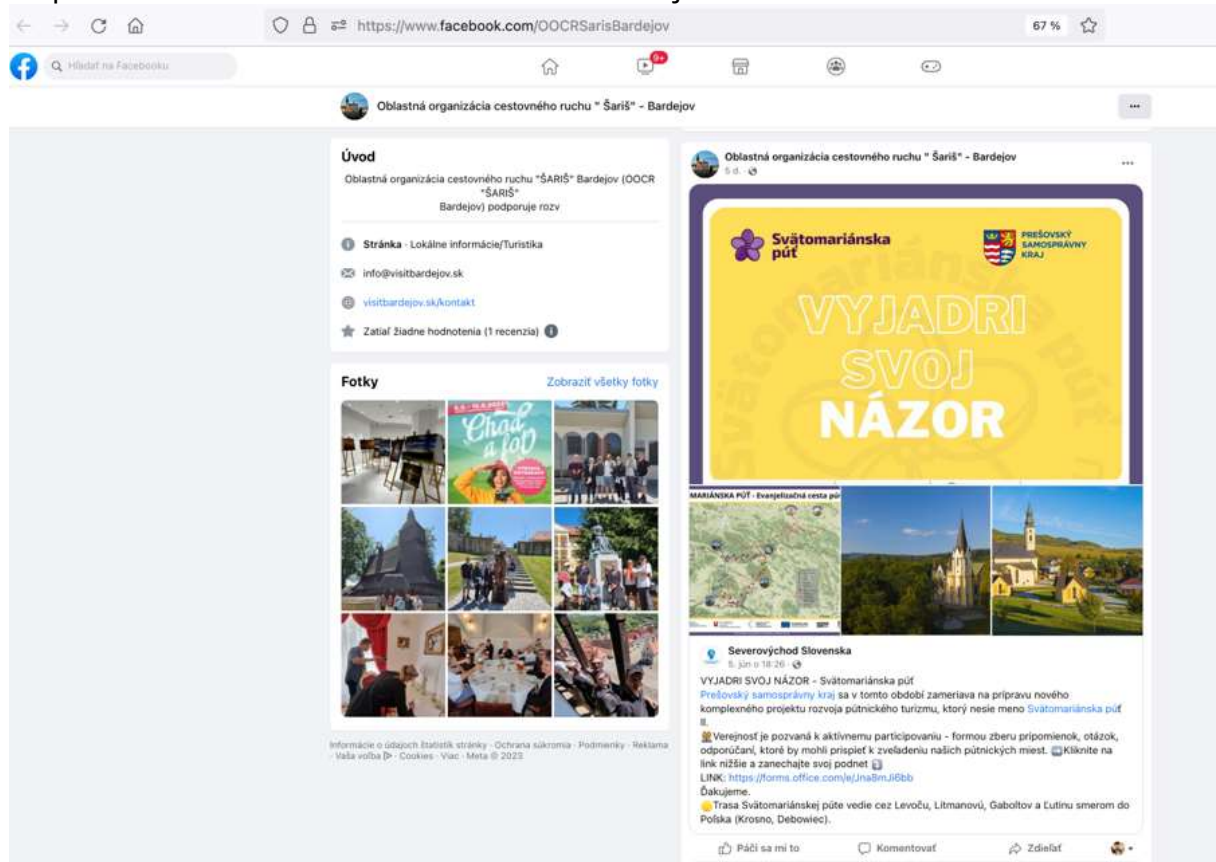
- Strana na Facebooku - OOCR Vysoké Tatry podhorie

<https://www.facebook.com/oocrvysoketatrypodhorie>



- Strona na Facebooku - OOCR Saris Bardejov

<https://www.facebook.com/OOCRSarisBardejov>



- Dębowiec - Zgromadzenie Księży Misjonarzy Saletynów

<https://sanktuarium.saletyni.pl/2023/06/16/zaproszenie-do-udzialu-w-spotkaniu-konsultacyjnym-online-dot-projektu-szlak-maryjny-ii-w-dniu-27-06-2023-r-wtorek/>



MSJONARZE SALETYNI
DIEWICZ - SANITARIUM

Witamy w Państwa szkole w ramach projektu Szlak Maryjny II, a Państwa szkole i organizacje zapraszamy do projektu przygotowanego dla Państwa.

1. Czym jest Szlak Maryjny II i dlaczego?

Do zobaczenia na spotkaniu Konsultacyjnym w dniu 27.06.2023 r.

WEBINAR

Szlak Maryjny II

27. czerwca 2023 (wtorek) 12:00 - 14:30

Dobrym spotkaniem jest nastawienie się do projektu z wyprzedzeniem i wyrażenie poglądu z interesariuszami projektu.

PROGRAM

- 12:00 - 12:30: Przedstawienie projektu Szlak Maryjny II
- 12:30 - 13:30: Partycypacja
- 13:30 - 14:30: Zakończenie spotkania, podziękowania i odpowiadanie

SZLAK MARYJNY II

MIĘDZY WIEŚMIĄ, WIOSNĄ, LĘGIEM I WIOSNĄ WIELKI SZLAK MARYJNY II

ROZWIĄZANIE OBRONNYCH...
ZAKŁADAMY PRACOWNI...
WYKONANIE...
Podobnie w...
FACEDOCK
Szlak Maryjny II...
OGŁOSZENIA
XI WIOSEK ZWYKŁY - SA...
Ligierstwo...

MSJONARZE SALETYNI
DIEWICZ - SANITARIUM

SPOTKANIA KONSULTACYJNE - PARTYCYPACJA

W PROJEKcie SZLAK MARYJNY II

oferujemy Państwu możliwość spotkań konsultacyjnych, w formie stacjonarnej lub online.

Kiedy?

- 25.06.2023 - piątek od godz. 15:30 - 19:00
- 28.06.2023 - poniedziałek od godz. 13:30 - 17:00
- 28.06.2023 - wtorek od godz. 13:30 - 15:00
- 29.06.2023 - środek od godz. 13:30 - 15:00
- 30.06.2023 - czwartek od godz. 13:30 - 15:00
- 01.07.2023 - piątek od godz. 13:30 - 15:00

Gdzie?

1. Punkt Konsultacyjny:
Urząd Marszałkowski Województwa Podkarpackiego w Rzeszowie
ul. Łukasza Dąbrowskiego 4, Rzeszów
pok. 415 (I piętro)
Koordynator konsultacji: Paulina Kubiś-Wojcik
mail: p.wojnar@podkarpackie.pl, tel. 17 747 64 90
2. Punkt Konsultacyjny:
Rzeszowska Agencja Rozwoju Regionalnego S.A.
ul. Syczeńska 51, Rzeszów
pok. 201 (I piętro)
Koordynator konsultacji: Paulina Kubiś-Wojcik
mail: paulina.kubis@rarr.zrzeszow.pl, tel. 17 8670 231

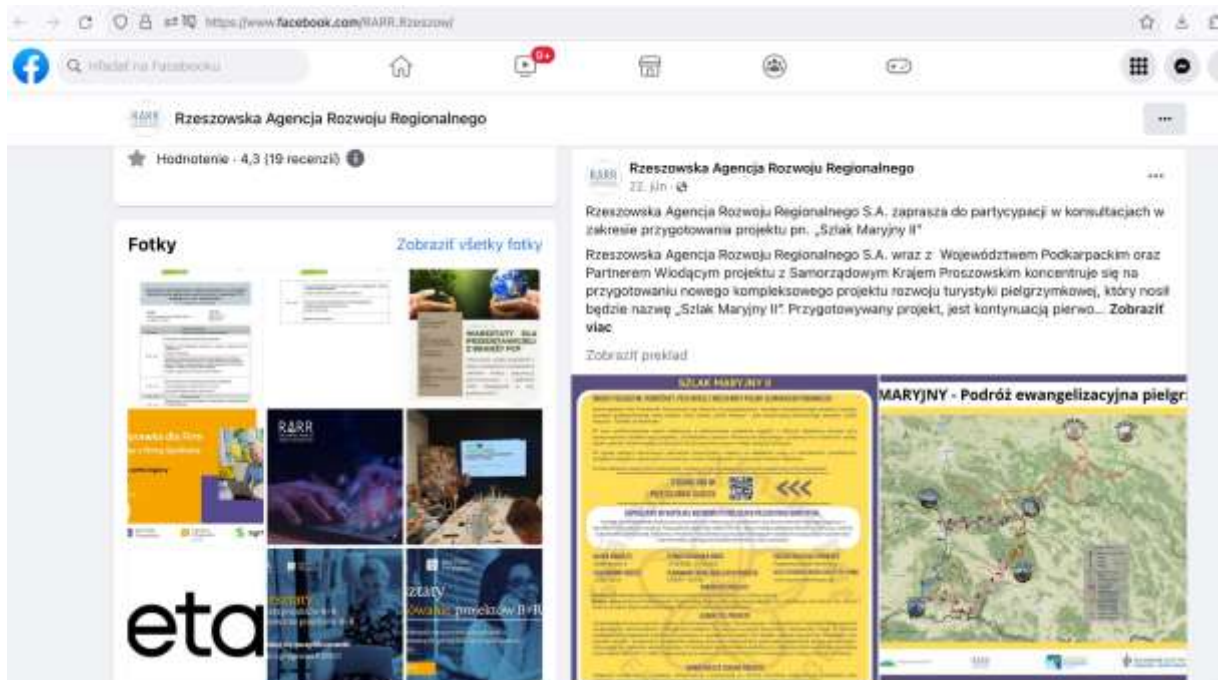
XI WIOSEK ZWYKŁY...
Ligierstwo...
ZAPROSZENIE DO UDZIAŁU...
W SPOTKANIU...
KONSULTACJONNYM ONLINE...
PROJEKTU SZLAK MARYJNY II...
W DNIU 27.06.2023 R. (WTOREK)...
Organizacja: Regionalna Organizacja...
ROZWIĄZANIE OBRONNYCH...
ZAKŁADAMY PRACOWNI...
WYKONANIE...
Podobnie w...
FACEDOCK
Szlak Maryjny II...
OGŁOSZENIA
XI WIOSEK ZWYKŁY - SA...
Ligierstwo...

- Rzeszowska Agencja Rozwoju Regionalnego S.A.

<https://rarr.rzeszow.pl/aktualnosci/rzeszowska-agencja-rozwoju-regionalnego-s-a-zaprasza-do-partycypacji-w-konsultacjach-w-zakresie-przygotowania-projektu-pn-szlak-maryjny-ii/>

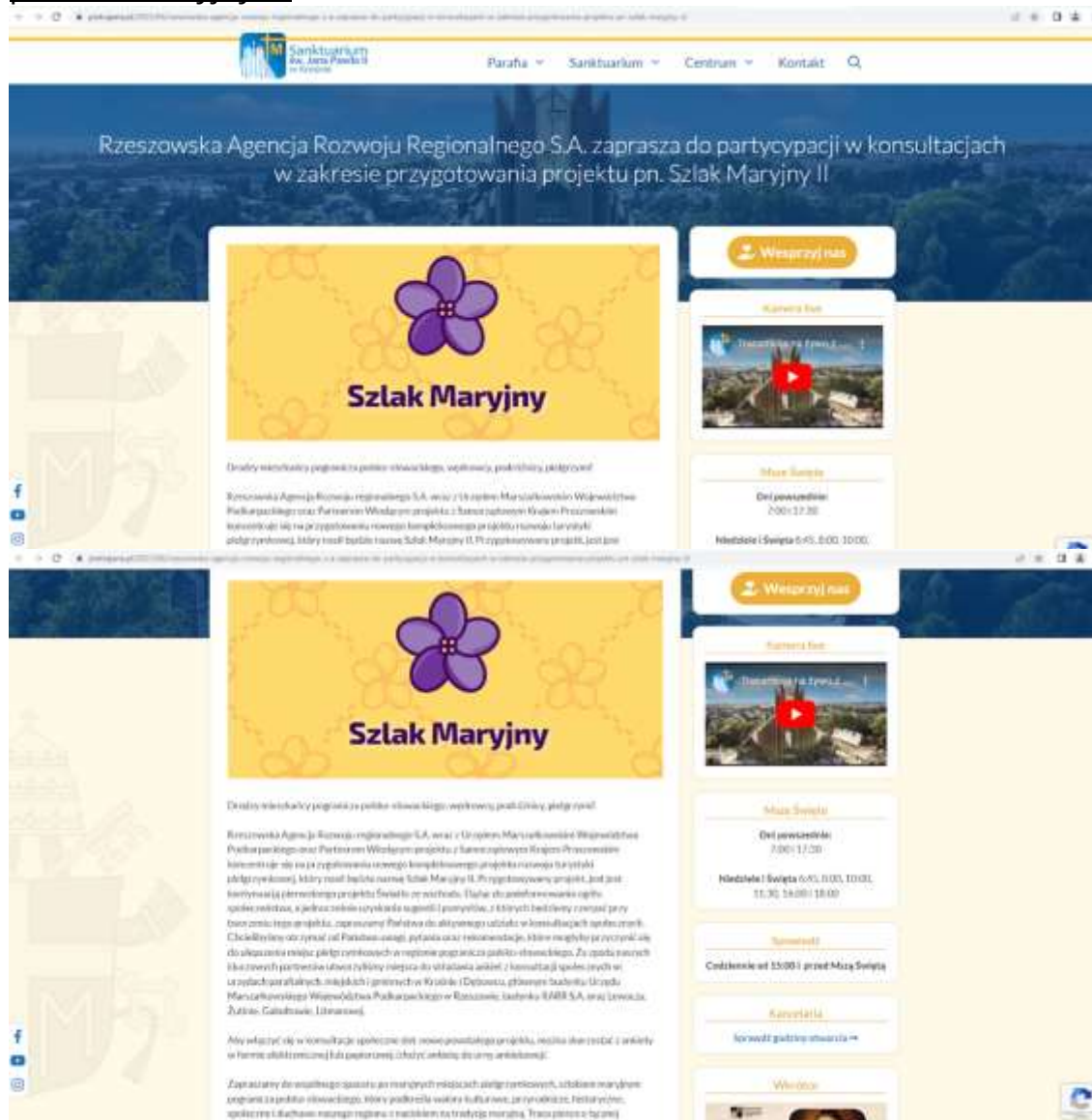


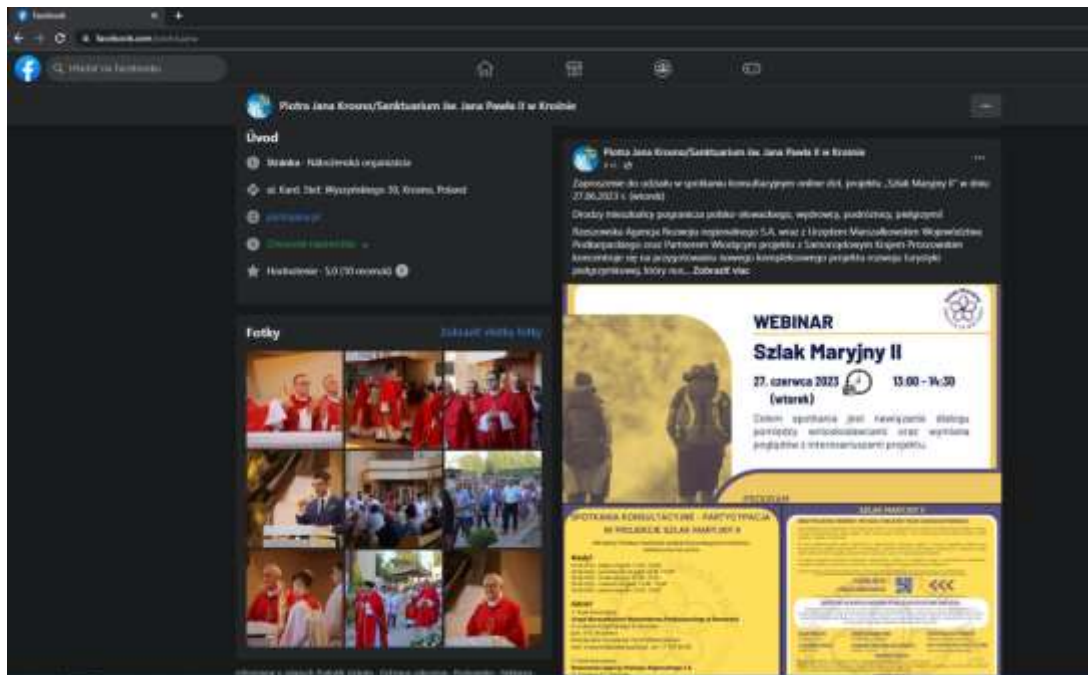
- Strona na Facebooku - Rzeszowska Agencja Rozwoju Regionalnego S.A.



- Parafia Rzymskokatolicka pw. św. Piotra Apostoła i św. Jana z Dukli w Krośnie

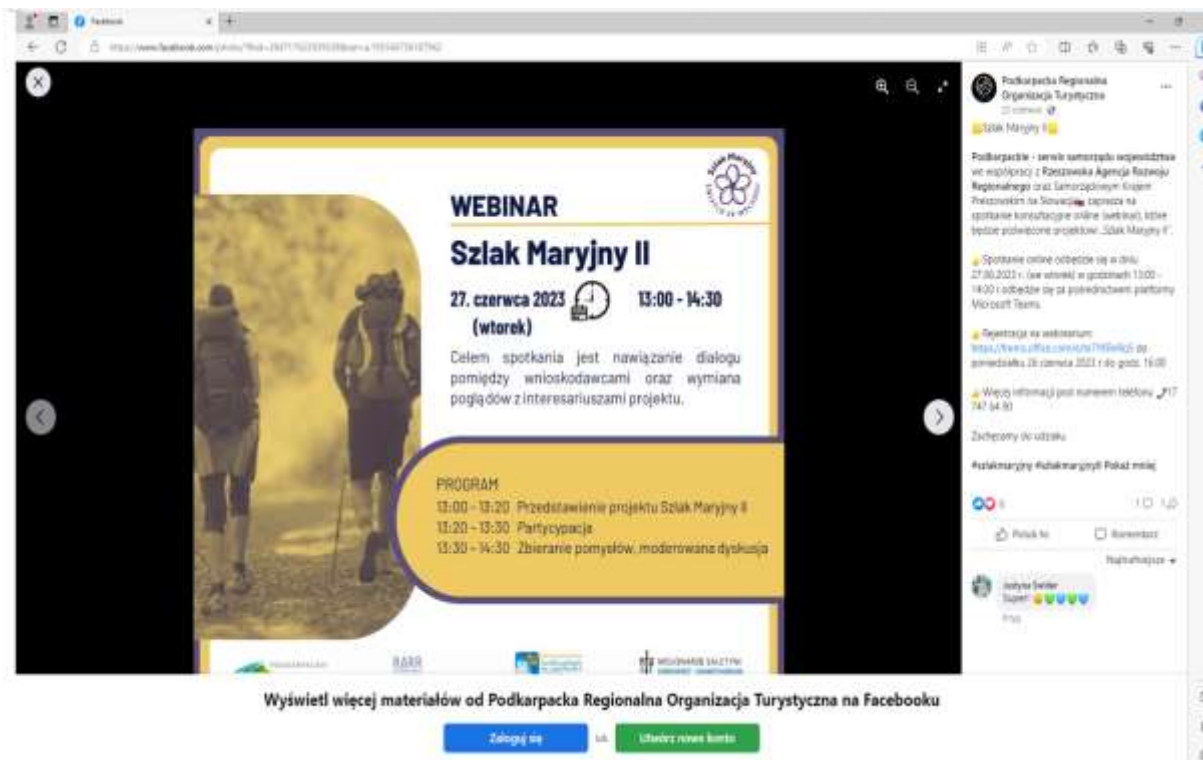
<https://piotrajana.pl/2023/06/rzeszowska-agencja-rozwoju-regionalnego-s-a-zaprasza-do-partycypacji-w-konsultacjach-w-zakresie-przygotowania-projektu-pn-szlak-maryjny-ii/>





- Podkarpacka Regionalna Organizacja Turystyczna

<https://www.facebook.com/PodkarpackaROT>



- Województwo Podkarpackie

<https://www.podkarpackie.pl/index.php/promocja/aktualnosci/konsultacje-spoeczne-dotyczace-nowo-powstalego-projektu-z-zakresu-turystyki-i-turystyki-pielgrzymkowej>

The screenshot shows a web browser displaying the official website of the Podkarpackie Voivodeship. The page features a dark blue header with the voivodeship's coat of arms and the text 'SAMORZĄD WOJEWÓDZTWA PODKARPACKIEGO'. Below the header, a breadcrumb trail reads 'Promocja i Turystyka / Aktualności / Konsultacje społeczne dotyczące nowo powstałego projektu z zakresu turystyki i turystyki pielgrzymkowej'. The main content area has a white background with a large heading: 'Konsultacje społeczne dotyczące nowo powstałego projektu z zakresu turystyki i turystyki pielgrzymkowej'. Below the heading, there is a sub-heading: 'Zapraszamy do wyrażenia Państwa opinii na temat rozwoju turystyki i turystyki pielgrzymkowej.' followed by the name 'Selek Maryjny II'. The text continues: 'Drodzy mieszkańcy pogranicza polsko-ukraińskiego, wędrowcy, podróżnicy, pielgrzymi! Urząd Marszałkowski Województwa Podkarpackiego wraz z Regionalną Agencją Rozwoju Regionalnego S.A. oraz Partnerem Wiodącym projektu z Samorządowym Krajem Przemysłowym koncentruje się na przygotowaniu nowego kompleksowego projektu rozwoju turystyki pielgrzymkowej, który ma się odbywać nad rzeką Sęką Maryjny II. Przygotowywany projekt, jest kontynuacją pierwszego projektu Świątka ze wsi Świątki. Drodzy mieszkańcy pogranicza polsko-ukraińskiego, wędrowcy, podróżnicy, pielgrzymi!'. At the bottom of the page, there is a dark blue footer with white text: 'Ta strona korzysta z plików cookie. Możesz ich zmienić w Polityce prywatności. Zwróć uwagę na pliki cookies i nastawki strony. Polityka prywatności'.

Załącznik 2. - Zdjęcia rozmieszczenia materiałów informacyjnych i skrzynek w poszczególnych lokalizacjach

Urząd Gminy Levoča



Urząd Gminy Łutina



Biuro parafialne Łutina





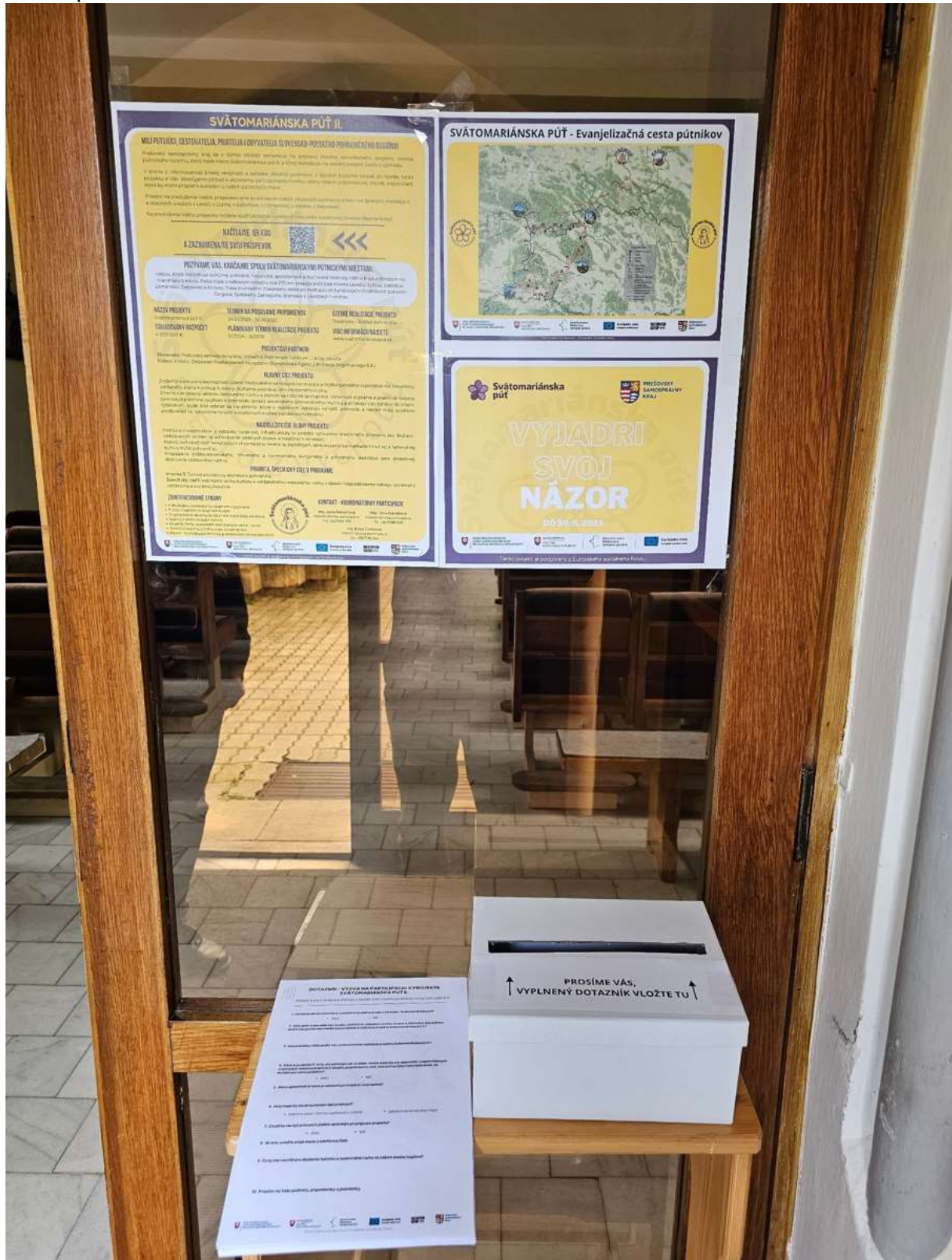
Urząd Gminy Litmanová



Urząd Gminy Gabolto

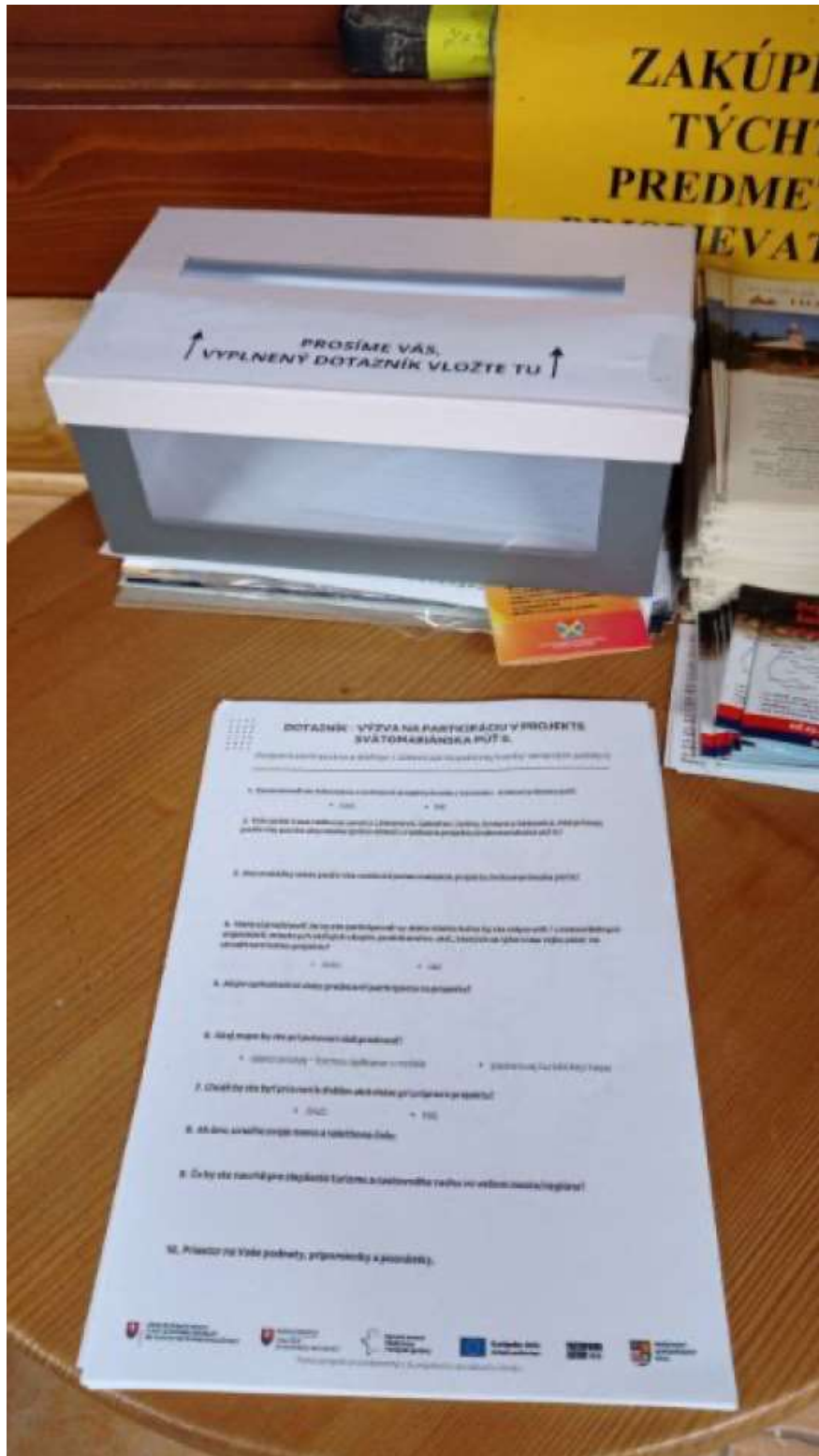


Biuro parafialne Gaboltov



Biuro parafialne Litmanová – centrum informacyjne





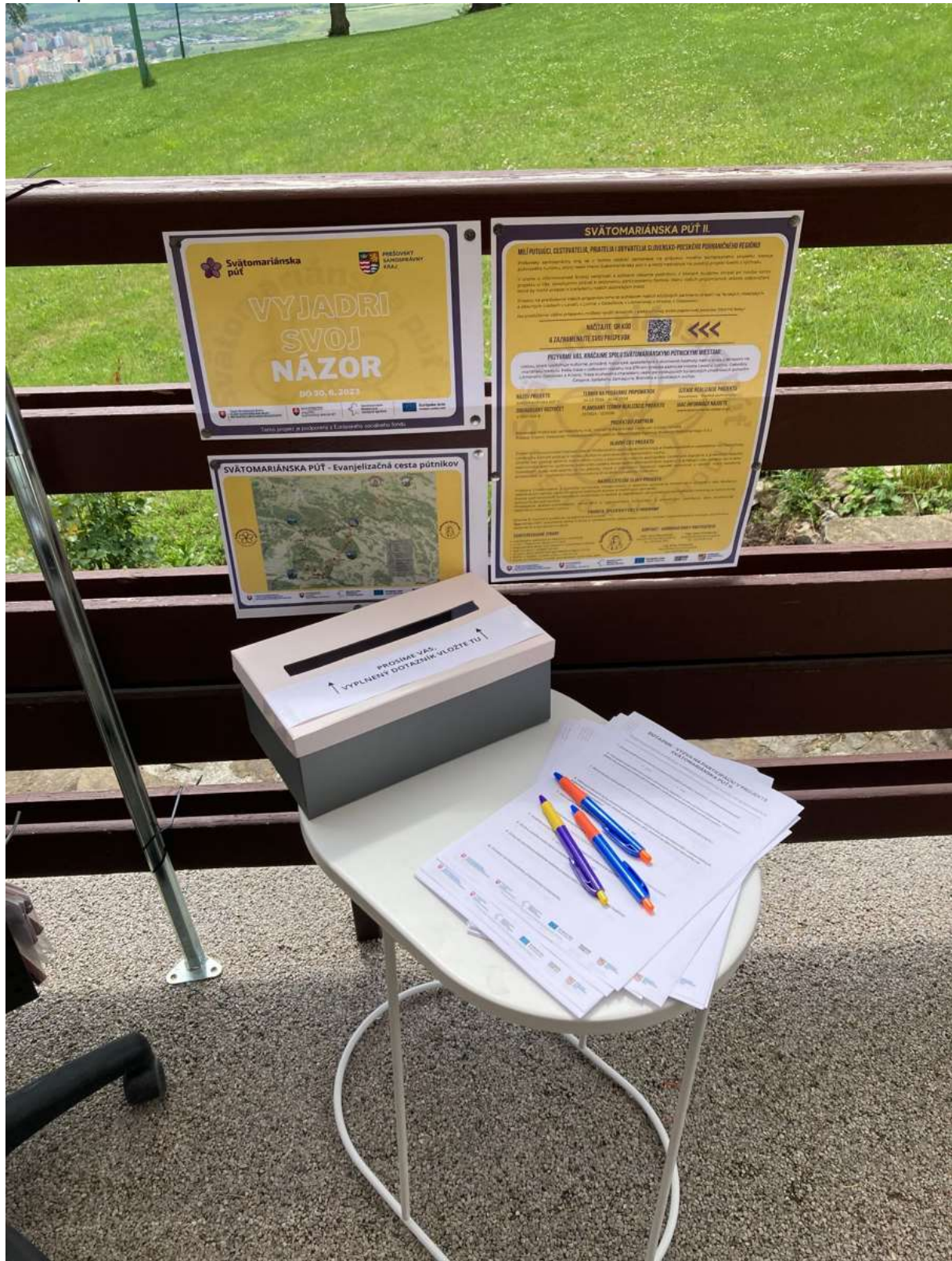
↑ PROSÍME VÁS, VYPLNENÝ DOTAŽNÍK VLOŽTE TU ↑

DOTAŽNÍK - VÝZVA NA POKRYTÍ V PROJEKTU SVĚTOMARIÁNSKA PŮŤ S.

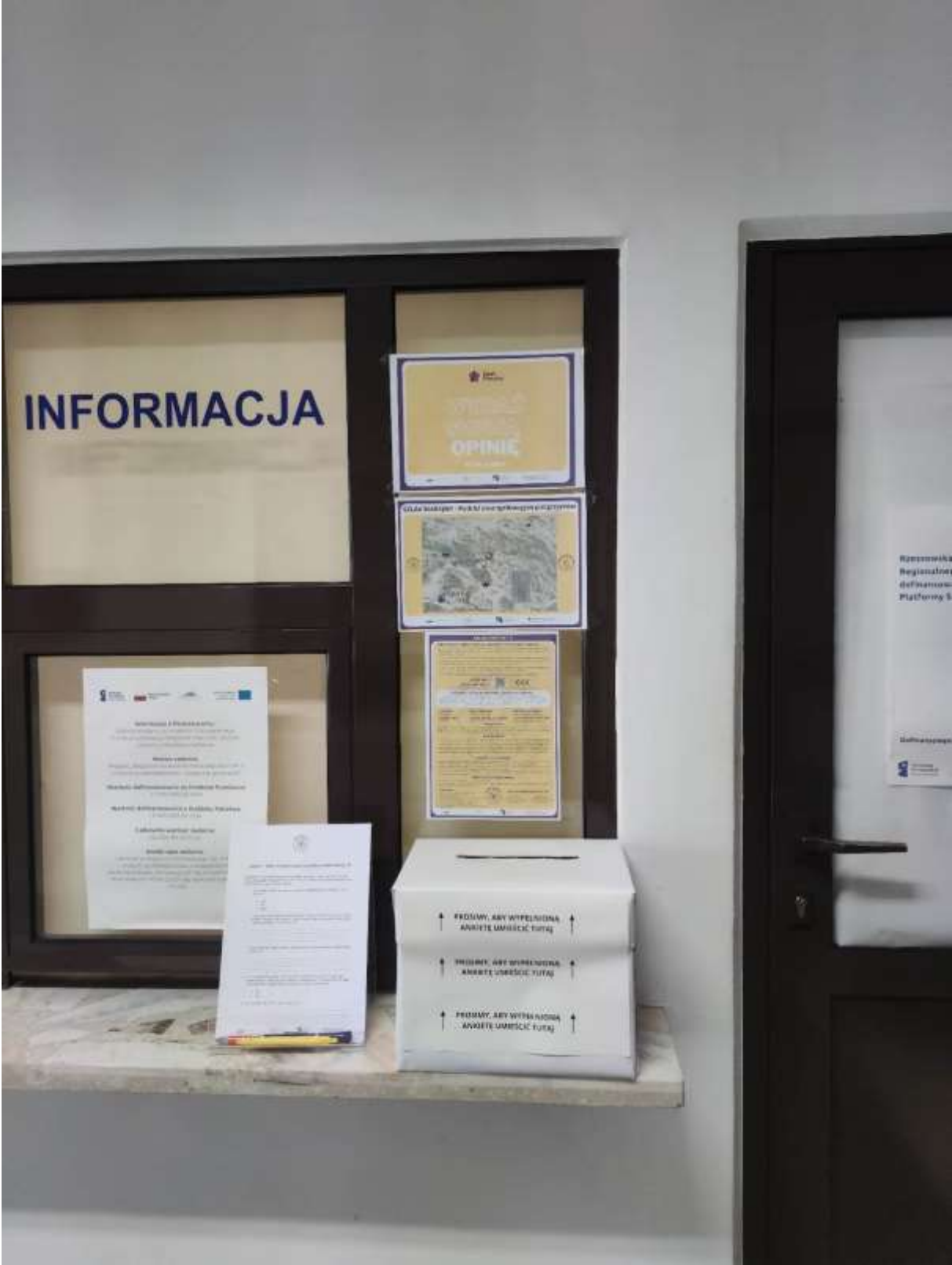
Dotazník je určen pro učitele a rodiče z území, kde probíhá realizace projektu Světomariánska Půť S.

1. Spokojenost s realizací projektu a zapojením rodičů a učitelů do realizace projektu Světomariánska Půť S.
 - 100% 50%
2. Váš názor na obsah projektu Světomariánska Půť S.
 - 100% 50%
3. Množství informací, které jste získali o projektu Světomariánska Půť S.
 - 100% 50%
4. Množství informací, které jste získali o projektu Světomariánska Půť S.
 - 100% 50%
5. Množství informací, které jste získali o projektu Světomariánska Půť S.
 - 100% 50%
6. Množství informací, které jste získali o projektu Světomariánska Půť S.
 - 100% 50%
7. Chtěl by ste být zapojeni do projektu Světomariánska Půť S.
 - ANO NE
8. Jak často se setkáváte s rodiči v rámci projektu Světomariánska Půť S.
 - 100% 50%
9. Chtěl by ste se zapojit do projektu Světomariánska Půť S.
 - ANO NE
10. Proč? (viz Vaše poznámky, připomínky a poznámky).

Biuro parafialne Levoča - Mariánska hora







Urząd Marszałkowski Województwa Podkarpackiego v Rzeszowie.



Załącznik 3. - Zdjęcia ze stoiska konsultacyjno-promocyjnego projektu













